


 <p>GOBIERNO DE ESPAÑA</p> <p>MINISTERIO PARA LA TRANSICIÓN ECOLÓGICA Y EL RETO DEMOGRÁFICO</p>	<p>SECRETARÍA DE ESTADO DE MEDIO AMBIENTE</p> <p>DIRECCIÓN GENERAL DE LA COSTA Y EL MAR</p>	<p>DEMARCACIÓN DE COSTAS EN ILLES BALEARS</p>	<p>Elaborado por:</p>  <p>Tragsatec</p>	<p><b>Leyenda</b></p> <ul style="list-style-type: none"> <li>DPMT</li> <li>Servidumbre Tránsito</li> <li>Servidumbre Protección</li> <li>ZMT O.M.11/05/1965</li> <li>DPMT</li> <li>Municipio</li> <li>Muestras</li> </ul>		<p>Escala: 1:10.000</p> <p>0 150 300 Metros</p>	<p>Fecha: Agosto 2021</p>	<p>Hoja: 02-02</p>	
<p>Título: SITUACIÓN MUESTRA DE AGUA</p>		<p>Tramo: LA GOLA, T.M. POLLENÇA SUR ISLA DE MALLORCA (ILLES BALEARS)</p>							